

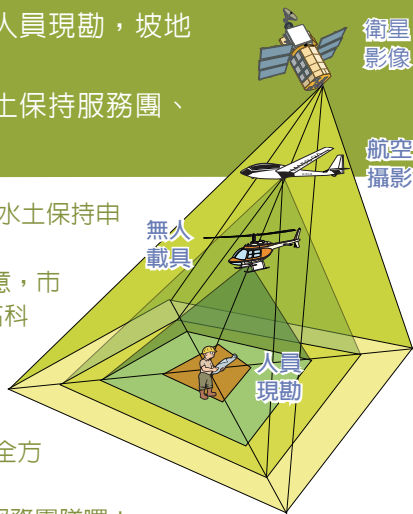
合法申請 山坡地水土保持 諮詢服務

輔導優先
服務第一

免驚啦!



山坡地不當開挖或擅自整地使用，不但安全堪慮，也會吃上罰單，依法申請才有保障。拜科技之賜，多元尺度監測包括衛星影像、航空攝影、無人載具飛行器拍攝、查報人員現勘，坡地濫墾濫挖已無所遁形，切勿心存僥倖違規。臺北市山坡地水土保持管理不只注重安全把關，更重視人性化輔導及專業服務，水土保持服務團、水土保持查報員皆可提供山坡地水土保持申請諮詢……



民國83年「水土保持法」公告後，山坡地開發利用如涉及開挖整地、改變地形行為，皆須提出水土保持申請，否則依法可處新台幣6萬元以上，30萬元以下罰鍰。

臺北市四周環山，坡地面積幅員廣大，在人口密集、極端氣候的因素下，坡地安全更需嚴加注意，市府對於未經申請濫墾濫挖，皆依法嚴格取締。隨著科技的發展，坡地管理從人力蒐證，提升到高科技衛星與無人飛行載具等監測輔助，克服了地形與環境障礙，架構出多元尺度全面監測網，違規濫墾濫挖無所遁形。

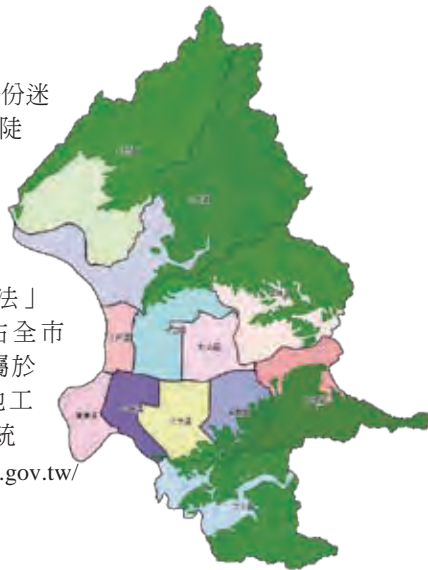
由於市府依法嚴格把關，市民素質提高，山坡地違法開挖案件已明顯減少，水土保持查報員的任務，也因此轉型為第一線的服務人員。加上水土保持服務團專業技師的加入，足以提供市民全方位的水土保持諮詢與服務。

只要是山坡地涉及開挖整地，依法都要先提出申請，至於水土保持專業，就交給大地工程處的服務團隊囉！

認識山坡地

民眾對「山坡地」大多有一份迷思，常覺得：「這邊看起來很陡啊！一定就是山坡地！」或是：「這邊明明就很高，為什麼不是山坡地？」等等的疑問。

臺北市依據「水土保持法」核定公告的山坡地範圍，占全市面積55%，想知道到底哪裡屬於山坡地範圍，可以利用大地工程處山坡地環境地質資訊系統（網址：<http://gisweb.ed.taipei.gov.tw/gisweb/WEBGIS.aspx>）查詢。



巡查無死角

坡地監測秘密武器-無人載具飛行器

為強化山坡地管理，臺北市創各縣市政府之先，運用衛星影像變異分析技術搭配無人載具進行監測，以往人力無法進入的疑似違規開挖，都能空中巡拍查證，建構高空衛星、低空無人載具及地面查報人員的多元尺度監測機制，管理無死角，有開挖需求時，應先依法提出申請。



低空無人載具可以進行空中巡查，讓坡地管理無死角

誰來協助我？各類案件處理機關

山坡地使用，較常見的民眾諮詢項目、負責的主管機關，可參考右表。當然，最簡便的方法是直接撥打「1999-市民熱線」，會有專人協助處理。

常見諮詢項目	處理機關	聯絡電話
資材室、簡易寮舍、網室、農用蓄水池申請	臺北市政府產業發展局農業發展科	(02) 27208889分機6603
環境髒亂、廢棄物清理及稽查	臺北市政府環保局各分區清潔隊	請撥「1999-市民熱線」
檢舉違建	臺北市建築管理工程處違建查報隊	(02) 27595761
墳墓修繕及遷葬	臺北市殯葬管理處墓政管理課	(02) 87329708
農用證明	各行政區區公所	請撥「1999-市民熱線」
農地水土保持輔導	臺北市政府工務局大地工程處	(02) 27593001分機3730

110-08

郵票
正貼

寄件人：
寄件地址：

臺北市工務局大地工程處 審查管理科 收

臺北市信義區松德路 300 號 3 樓

□□□-□□

《3種寄送方法，由專人為您服務》

1. 申請書撕下，正反面填寫詳實，貼上郵票直接投入郵筒。
2. 若擔心個人資料外洩，填好申請書、撕下，可裝入信封投寄。
3. 填妥申請書，直接傳真至：(02) 2759-2156臺北市工務局大地工程處審查管理科。



山坡地水土保持諮詢服務 預約單

填寫後郵寄或傳真至02-27592156，水土保持服務團將於週二上午電話回覆。

請沿虛線剪下

本人所有（或使用）臺北市____區____段____小段
____地號等____筆土地，申請

- 水土保持申請程序諮詢
 - 水土保持處理技術輔導
 - 水土保持設施檢查輔導
 - 水土保持違規改正輔導
 - 山坡地災害之搶修輔導
 - 山坡地地質諮詢
 - 其他_____
- （請勾選）

預約水土保持服務團專業諮詢服務

- 本人將於__月__日(週二)上午親自前來諮詢
 - 本人無法親自前來，請於__月__日(週二)上午以下時段電話回覆
- 09:00-10:00 10:00-11:00 11:00-12:00

申請人：_____

聯絡電話：_____ (務必填寫以便回覆)

住址：_____

中華民國____年____月____日

專業 熱忱 免費
水土保持服務團 專業諮詢



▲水土保持服務團皆為專業技師，為民衆回答坡地安全相關問題



▲水土保持服務團免費提供水土保持多項專業諮詢服務及現場輔導

臺北市水土保持服務團由土木、大地、水保、水利等四大技師公會推薦具熱忱、專業的技師組成，分為檢查指導、農地輔導、計畫審查、諮詢服務及勘災建議等5組，是行政院農業委員會評定全國最優的水土保持服務團。

大地工程處於每週二上午9點至12點，提供水土保持服務團專業技師駐點服務，請填妥本摺頁左方「諮詢服務預約單」，傳真或郵寄或直接前來諮詢。必要時技師會親自前往坡地現場輔導，完全免費，歡迎有需求的民衆多加利用。

《農地水土保持輔導案例》



▲內湖某農地申請農地水土保持輔導（左圖），經水土保持服務團指導後，完成駁坎補強、水溝拓寬，並於末端增設水塘（右圖），不但坡地安全獲得保障，景觀也美化了

臺北市水土保持服務團

地址：臺北市信義區松德路300號3樓
電話：02-2759-3001轉3730
網站：大地工程處首頁，點選<水土保持服務團>專區
時間：每週二上午9時至12時

真心 誠意 同理心
水土保持查報員 任務轉型

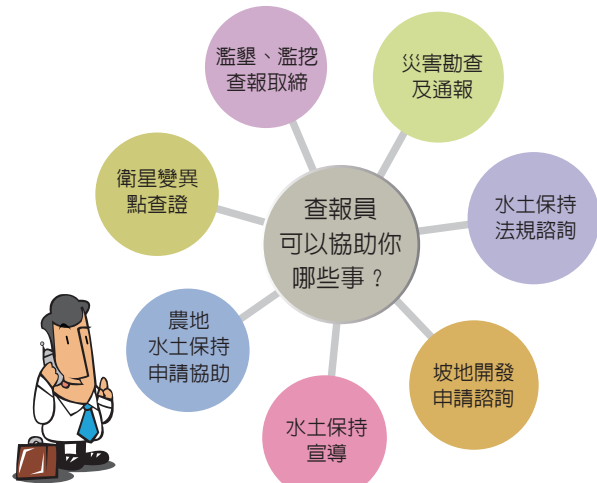
「水土保持法」立法目的，是為促進土地合理利用、減免災害，並非一味限制山坡地使用。因此，對於山坡地合法的開發與利用，尤其農業使用，市政府會提供輔導與協助。

水土保持查報員的任務，從單純的查報取締，轉型為諮詢、輔導等多元服務，協助市民申請合法開發，確保山坡地安全。他們與時俱進，持續接受水土保持法規、坡地農業輔導新知等相關教育訓練，穿梭於山林之間執行勤務，代表大地工程處就近提供諮詢與協助，可以說是坡地管理的第一線尖兵，也是山坡地農民的好夥伴。

有問題？不清楚？…就近問水土保持查報員就對了！



▲查報員工作轉型以服務、諮詢與輔導為主



保護山坡地 你我都有責

大地工程呼籲市民一起重視山坡地水土保持，維護我們的居家安全。未經申請擅自開挖整地，可是有罰則的唷！

依「水土保持法」，違規者將視情節輕重，處以6萬至30萬元罰鍰，若因而致人於死，處3至10年有期徒刑，得併科80萬元以下罰金，切勿心存僥倖。

Q & A



Q：山坡地違規開挖整地，被主管機關查到，是不是繳罰鍰就沒事了？

A：違規開挖山坡地，不但會依水土保持法處高額罰鍰（最高30萬元），甚至會沒收挖土機，沒有依照規定改善，還會連續收到罰單，得不償失。

Q：颱風災害造成住家擋土牆損壞，可不可以自行修復？

A：自行修復損壞之擋土牆，如以原規模、尺寸進行補強或重建，並未違反水土保持法規定，但因涉及專業技術與安全評估，建議填妥摺頁左方「諮詢服務預約單」，由臺北市水土保持服務團為您提供專業諮詢服務。

Q：山坡地如草木叢生妨礙土地鑑界，自行伐除是否須事先申請？

A：山坡地鑑界於通視範圍內除草、修枝，原則上不需事先申請，但建議張貼告示，以免民衆誤認違規。土地鑑界過程如果需要開闢施工便道或開挖整地，就要事先申請，以免違規受罰。

Q：山坡地保護區土地可不可以種菜、墾殖？

A：「臺北市土地使用分區管制自治條例」規定，保護區可以做農業使用，但是保安林及林地則不能進行農作。至於如何妥適規劃農地水保及相關申請流程，可向臺北市水土保持服務團洽詢（27593001轉3730）。

Q：為改良農地土壤，外購沃土(有機土)以利農耕，是否違反法規？

A：如確實基於農事需要，將沃土(有機土)鋪灑於農地增加土壤養分，並未違反「水土保持法」規定，但是外購沃土如規劃分批使用須暫時堆置，就必須做好保護措施(如鋪設帆布、堆疊砂包等)，以免水土流失造成災害。

Q：農地長期廢耕已枝葉茂密遮蔭，現在規劃種植果樹，可以除草順便把高大樹木鋸掉嗎？

A：坡地除草或修剪樹枝雖然不用申請，但是高大喬木生長不易，珍貴自然森林資源需要市民共同愛護，不應隨意砍除，而且擅自砍樹可能違反「臺北市樹木保護自治條例」及「森林法」相關規定，需特別注意。